












# ZONIZZAZIONE ACUSTICA DEL TERRITORIO COMUNALE

## LEGENDA

Classe acustica	Leq diurni-notturni	
Classe I A: Aree protette (strutture scolastiche)	50 - 40 dBA	
Classe I B: Aree protette (aree verdi ed altro)	50 - 40 dBA	
Classe II: Preval. residenziali	55 - 45 dBA	
Classe III: di tipo misto	60 - 50 dBA	
Classe IV: Intensa attività umana	65 - 55 dBA	
Classe V: Preval. industriale	70 - 60 dBA	
Classe VI: Industriale	70 - 70 dBA	
<b>Classificazione acustica delle strade</b>		
Classe II: Strade locali	55 - 45 dBA	
Classe III: Strade di quartiere	60 - 50 dBA	
Classe IV: Strade ad intenso traffico	65 - 55 dBA	
<b>Limiti di confine</b>		
Confine comunale		

**COMUNE DI POSTA**  
PROVINCIA DI RIETI

**VARIANTE**  
**PIANO DI**  
**ZONIZZAZIONE ACUSTICA**  
**DEL**  
**TERRITORIO COMUNALE**

Ai sensi della  
**L.765/67**  
vigente

elaborato n. 6	comitato Amministrazione Provinciale di Rieti
settore A	professionisti incaricati Arch. Arnaldo DE LUCA Arch. Andrea ZINGARINI
scala 1:10.000	
Marzo 2025	

